

Meerjarenplan Kasteelterrein Keenenburg

“Van een vergeten stukje Schipluiden
naar een uniek dorpspark waar bewoners
en historie elkaar ontmoeten.”



Speerpunten stichting

- **Bekendheid** geven aan de rijke historie en archeologie van het kasteel.
- Het creëren van een centrale **ontmoetingsplaats** op het oude kasteelterrein.
- Herinrichting van het kasteelterrein vanuit **burgerparticipatie**.
- Het **visualiseren** van (een deel van) de hoofdburcht.



Historie

13^e eeuw: Dorpskerk Schipluiden

1411 – 1798: Kasteel Keenenburg

1912 – 1970: Stoomtram

Jaren 70: Nieuwbouw Bijsterveld

Jaren 80: Nieuwbouw Rozenmarijn

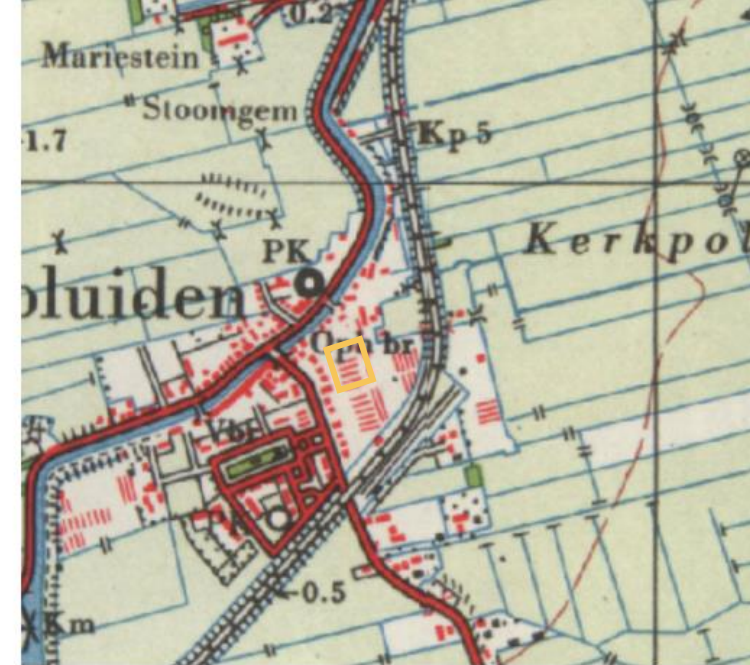
Jaren 90: Nieuwbouw Keenenburg

1989: Opening Museum Tramstation

□ = kasteelterrein



Schipluiden 1712



Schipluiden 1958



Schipluiden omstreeks 1993

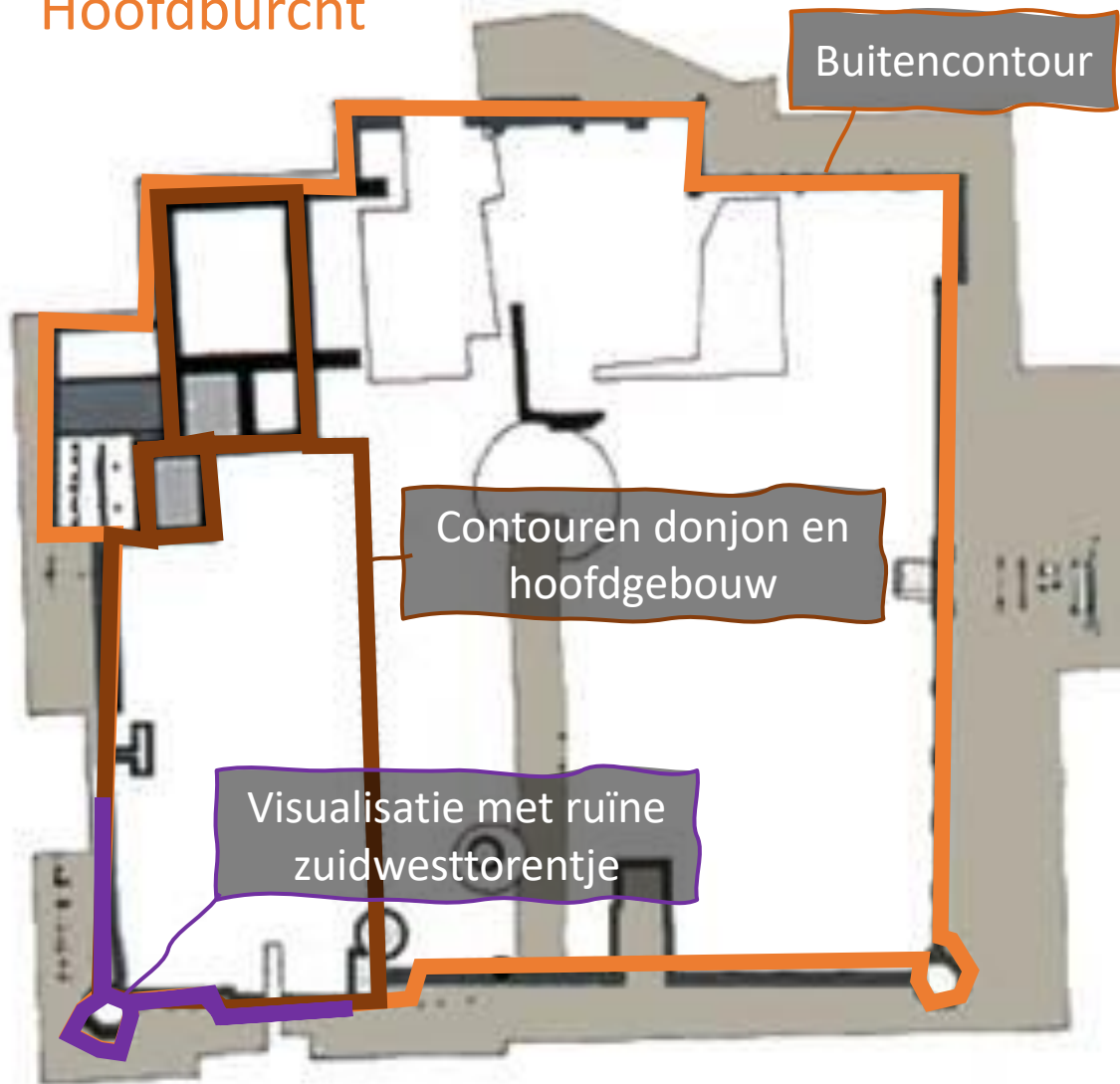


Schipluiden 2007

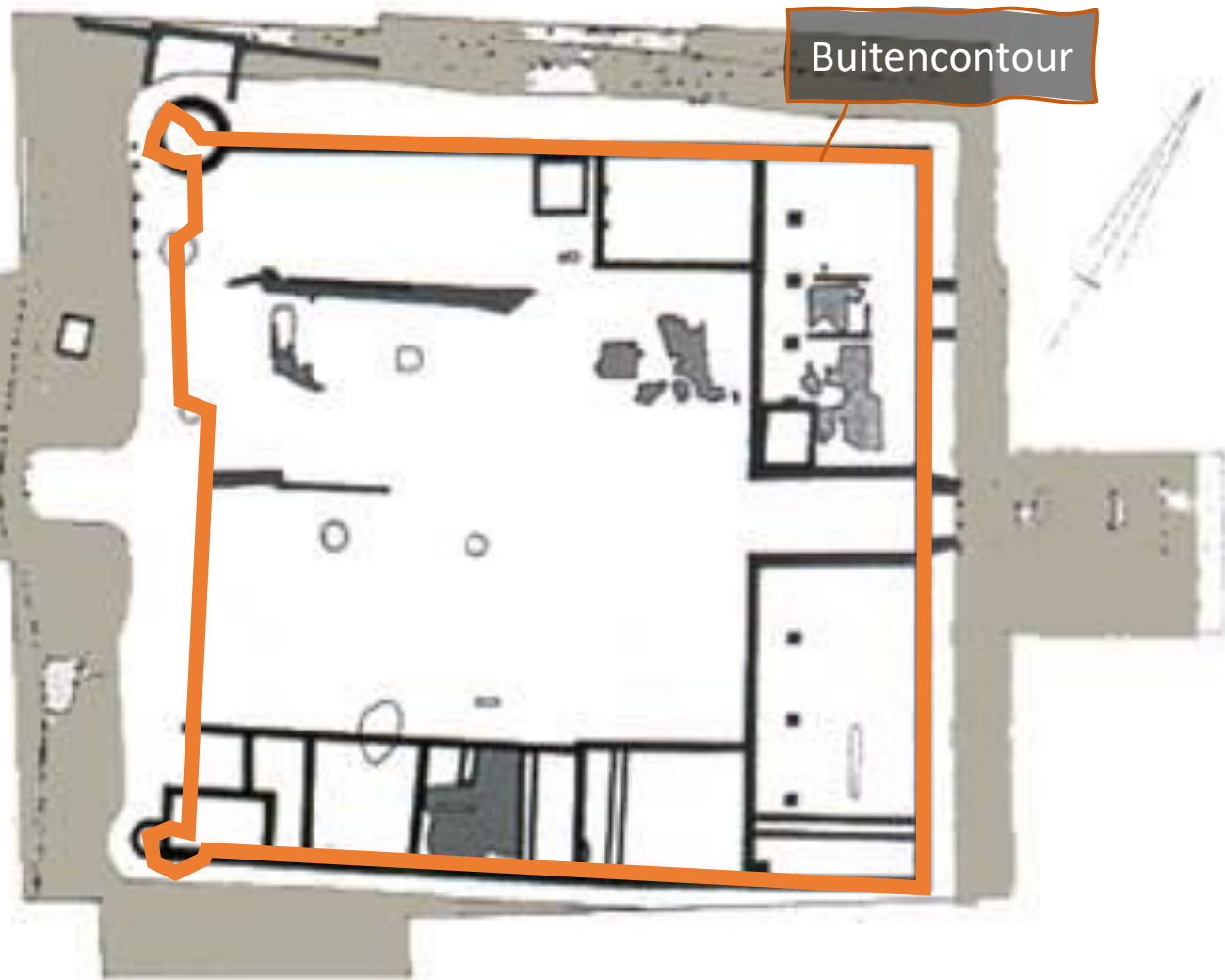


Archeologie

Hoofdburcht



Oude voorburcht



Centrumplan

Huidige situatie

Ruilverkaveling

Bouw Hof van Keenenburg

Structuren



Centrumplan

Huidige situatie

Ruilverkaveling

Bouw Hof van Keenenburg

Structuren



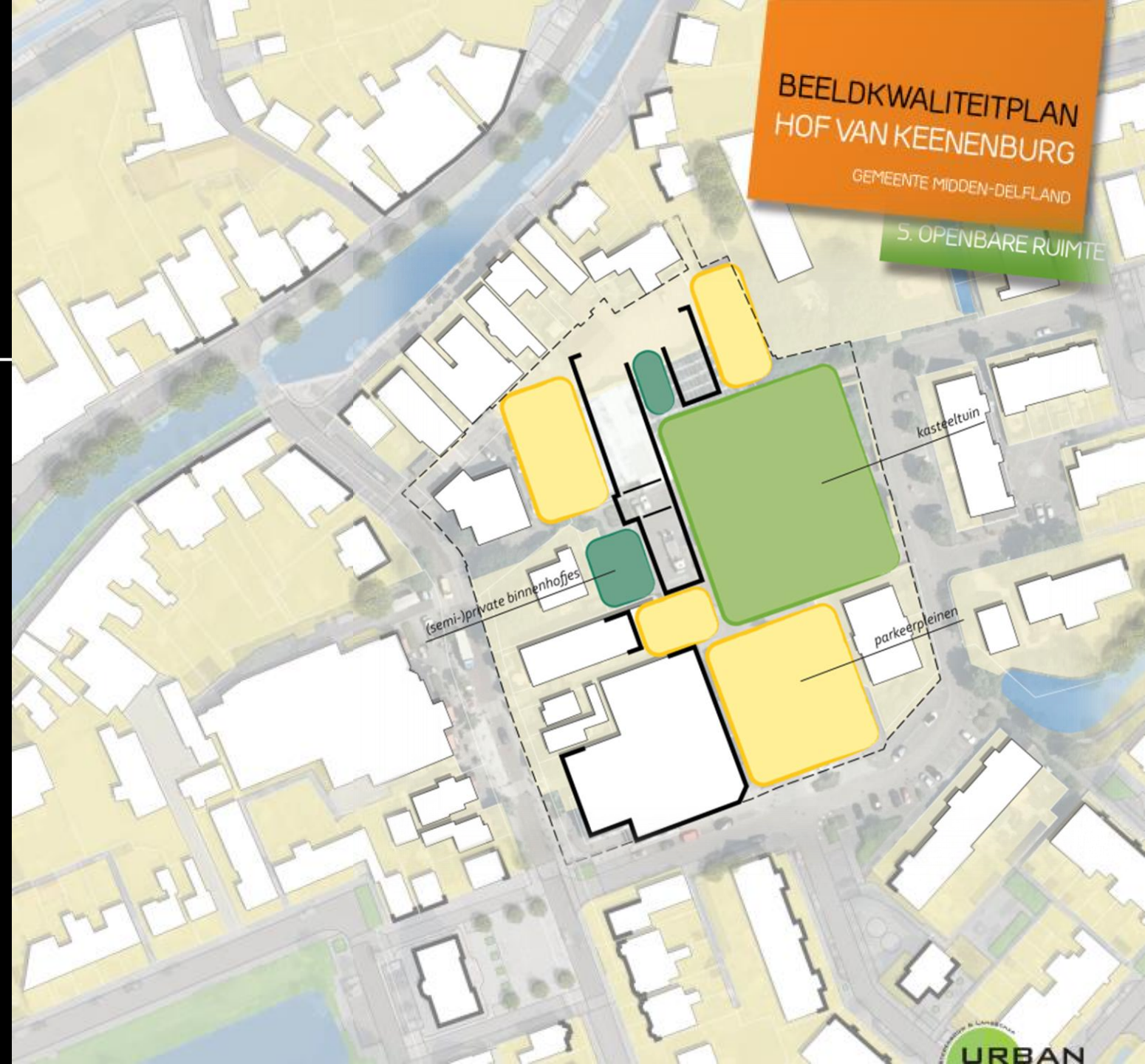
Centrumplan

Huidige situatie

Ruilverkaveling

Bouw Hof van Keenenburg

Structuren



Centrumplan

Huidige situatie

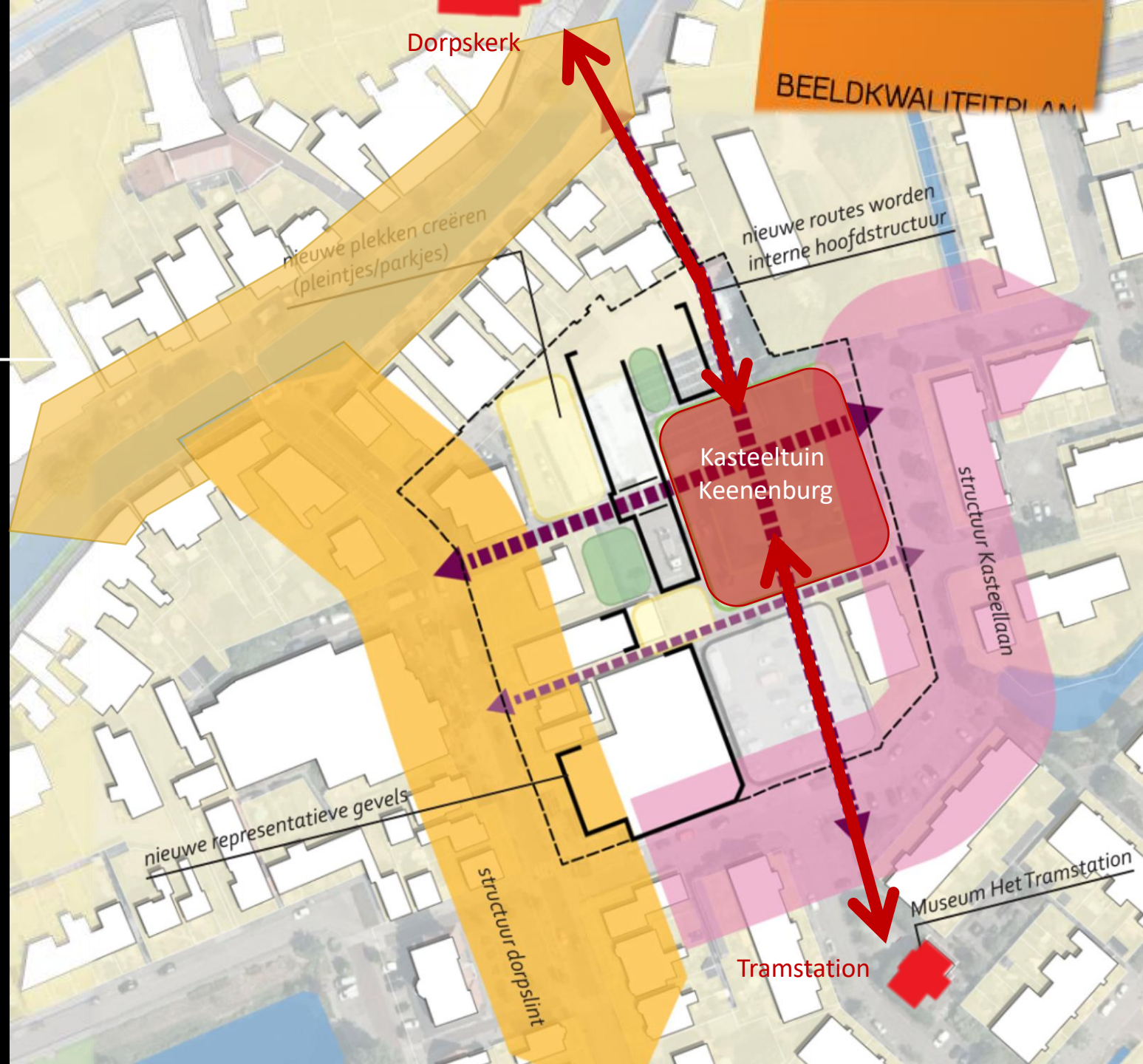
Ruilverkaveling

Bouw Hof van Keenenburg

Structuren

Historische belevingslijn

Dorpskerk – Kasteel – Tramstation



Fysieke inrichting

Randvoorwaarden voor permanente objecten:

- Passend in thema van een kasteel(tuin)
- Visualisaties in lijn met historische contouren
- Behoud bestaande bomen en zichtlijnen
- Educatief, multifunctioneel, veilig en hufterproof
- Bereikbaar vanuit (historische) looproutes
- Toekomstbestendig (zie stappen in meerjarenplan)
- Breed draagvlak (zie slide burgerparticipatie)
- **Voor jong en oud... er is voor iedereen iets te beleven!**



Burgerparticipatie

Objecten en/of activiteiten komen voort uit burgerinitiatieven. Gewenste stappen:

1. Ophalen ideeën dorpsbewoners
2. Pitchen, stemmen & samenstelling projectgroep
3. Projectplan en financiering
4. Samen bouwen
5. Feestelijke onthulling!

Toegankelijk en transparant voor het hele dorp!



Het gehele kasteelterrein van de hoofdburcht komt binnen het centrumplan vrij met bestemming "groen" en "archeologie".



Hof van Keenenburg

Hoofdburcht

Oude voorburch

Woonwijk Keenenburg

De Dorpshoeve

Het kasteelterrein is door kaders van archeologie, het centrumplan én de historische belevingslijn op te splitsen in drie hoofdvlakken:

- Kasteeltuin
- Donjon
- Hoofdgebouw

Dorpskerk

Historische belevingslijn

Hof van Keenenburg

Donjon

Kasteeltuin

Hoofdgebouw

Woonwijk Keenenburg

De Dorpshoeve

Museum Het Tramstation



Groeiplan: stap voor stap naar het einddoel...

Stappenplan:

- Activiteiten 2021 - 2023
- Korte termijn → 2028?
- Lange termijn → 2035?
- Toekomstdromen → Ooit

Per fase volgt:

- Overzicht activiteiten centrumplan, beleving en participatie
- Een plattegrond met fysieke indeling (zie legenda)
- Inspiratieplaatjes



De getoonde *inspiratieplaatjes* zijn van mogelijk relevante referentieprojecten. Deze plaatjes dienen alleen ter inspiratie; de daadwerkelijke invulling volgt vanuit het proces met burgerparticipatie.

Legenda plattegronden:



= Wandelpad



= Spel en groen



= Cultuur



= Visualisaties

Doorzichtig = tijdelijk

Activiteiten 2021 - 2023:

- Beleving:
- Opfleuren kasteeltuin (NL Doet):
 - Tentoonstelling in kas met kleine opgraving
 - Belevingsroute Kasteel Keenenburg (Museum → Dorpskerk)
 - Ode aan Midden-Delfland
 - VR-beleving kasteel met VR-brillen
 - Tentoonstelling Kasteel en water (Museum Tramstation)
- Participatie:
- Meerjarenplan & mandaat vanuit gemeente
 - Opstart participatieproces

Activiteiten 2021-2022



Dorpskerk

Restaurant Indigo
Nederlands • €€

Opgraving
fundering donjon
hoofdburcht in kas

Pop-up Museum &
Ode aan Midden-
Delfland

Open
grasveld

Tandartspraktijk van
Mierlo en Sieben

2administratie

Kijkglas Roghman III

De Dorps
hoeve Schipluiden

De Dorps
hoeve

Kapsalon Lejo

Posters vitrines AH

Museum Het Tramstation

Kasteellaan

Kasteellaan



Open dag bij opgraving Donjon in 1978

Culturele bijeenkomsten...





Na



Open grasveld m.b.v. gemeente en NLDoet...



Activiteiten Ode aan Midden-Delfland & Open monumentenweekend



Korte termijn (2024 – 2028?):

- Centrumplan:
- Bouw Hof van Keenenburg
 - Nieuwe looproute(s) vanaf Keenenburgweg?
- Beleving:
- Open dag opgravingen t.b.v. bouwrijp maken?
- Participatie:
- Visualisatie kasteelcontouren in waalklinkers
 - Visualisatie zuidelijke hoektorens
 - Invulling kasteeltuin noord
 - Realisatie podium / plein

Korte termijn

Dorpskerk

Restaurant Indigo
Nederlands • €€

Kasteeltuin noord

Bouw
Hof van
Keenenburg

Visualisatie
hoektoren zuidoost

Plein & podium

Kijkglas Roghman II

Nieuwe looproute(s)

Landartspraktijk van
Mierlo en Sieben

Visualisatie
puntdak torentje

Kijkglas Roghman III

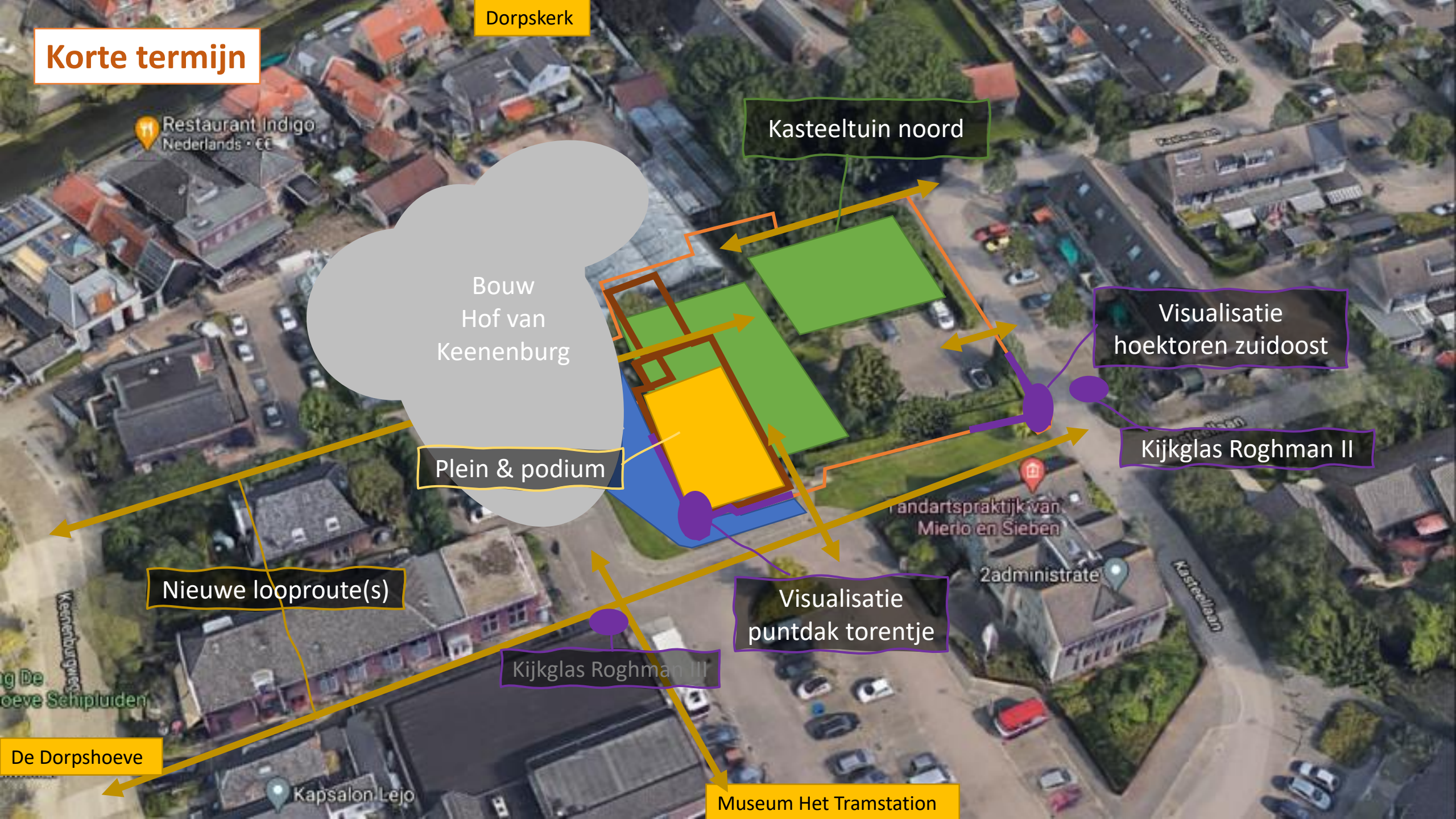
2 administratie

De Dorpshoeve

De Dorpshoeve

Kapsalon Lejo

Museum Het Tramstation





Oude contouren in ere hersteld...



Uitbouw van bestaande ruïne...



...of een opbouw

Activiteiten voor de allerjongsten...





Activiteiten voor ouderen...

Lange termijn (2029 – 2035?):

Centrumplan:

- Opheffen parkeerplaatsen op kasteelterrein?
- Grachten doortrekken?

Beleving:

- Diverse (jaarlijkse) activiteiten en bruiloften?

Participatie:

- Realisatie kasteeltuin zuid
- Visualisatie donjon

Lange termijn

Dorpskerk

Restaurant Indigo
Nederlands • CC

Visualisatie
donjon

Hof van
Keenenburg

Visualisatie
hoektoren zuidoost

Kijkglas Roghman II

Plein & podium

2 administratie
Kasteeltuin zuid

Grachtwater
doortrekken?

Kijkglas Roghman III

De Dorpshoeve

Kapsalon Lejo

Museum Het Tramstation



Activiteiten voor jongeren...



Visualisatie Donjon



Visualisatie Donjon als uitkijktoren



RONDJE DOOR DE TOREN.



Visualisatie Donjon als speeltoestel





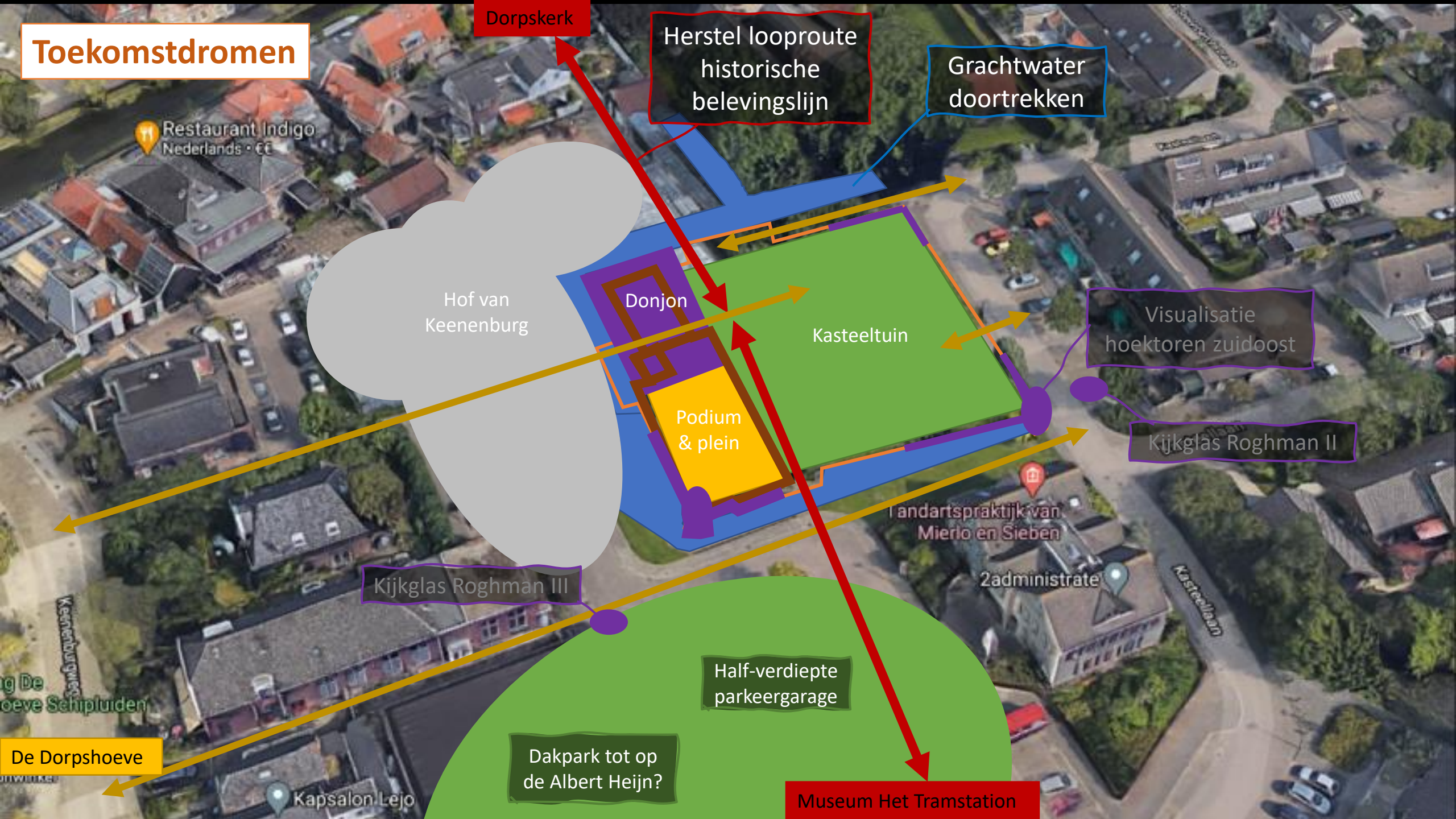
Bruiloften en evenementen...?



Toekomstdromen

- Centrumplan:
- Historische belevingslijn volledig in ere hersteld
 - Doortrekken van historische grachten met bruggetjes
 - Kleinschalige (lunch)horeca
 - Dakpark op (halfverdiepte) parkeerplaatsen en Albert Heijn
- Beleving:
- Kasteel en dorpskern Schipluiden op de kaart als uitje!
 - Alle ruimte voor toekomstige initiatieven en ideeën...
 - Opbloeien van een bruisend dorpspark!

Toekomstdromen



Dorpskerk

Herstel looproute
historische
belevingslijn

Grachtwater
doortrekken

Hof van
Keenenburg

Donjon

Kasteeltuin

Podium
& plein

Visualisatie
hoektoren zuidoost

Kijkglas Roghman II

Kijkglas Roghman III

Landartspraktijk van
Mierlo en Sieben

2administratie

Half-verdiepte
parkeergarage

Dakpark tot op
de Albert Heijn?

Museum Het Tramstation

De Dorpshoeve

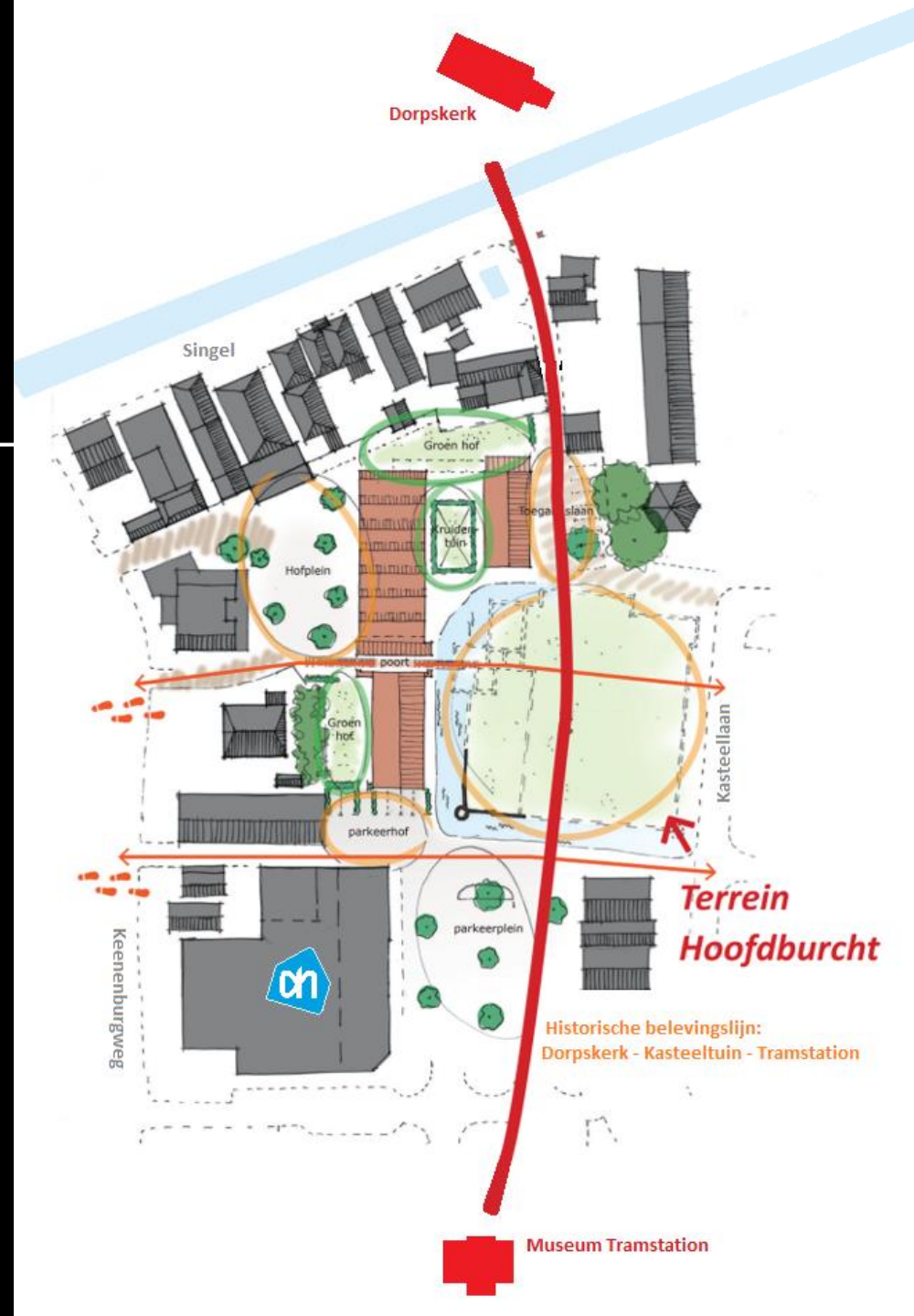
Restaurant Indigo
Nederlands • CC

De Dorpshoeve
Schipluiden

Kapsalon Lejo

Herstel Historische belevingslijn

- Rustig looppad parallel aan drukke Keenenburgweg; deze alternatieve looproute vermindert drukte bij de Valbrug en winkels.
- Haakse verbindingsroutes van Keenenburgweg naar Kasteellaan.
- Zichtlijnen vanaf het kasteelterrein naar Dorpskerk, Museum en oude gemeentehuis.
- Het kasteelterrein fungeert als centrale ontmoetingsplaats voor dorpsgenoten én historie.





Dorpsplein als ontmoetingsplaats met kleinschalige horeca





Herstel van oude grachten





Semi-open-openlucht-museum: Villa Romana del Casale (Sicilië)





Dakpark op Albert Heijn en de achtergelegen parking?

